































TUMAČ ZNAKOVA

-  GRANICA OBUHVATA PLANA
-  DRŽAVNA GRANICA PREMA DGU
-  GRANICA OPĆINE PREMA DGU
-  GRANICA STATISTIČKOG NASELJA PREMA DGU
-  GRANICA GRADEVINSKOG PODRUČJA NASELJA
-  GRANICA IZDOJENOG GRADEVINSKOG PODRUČJA IZVAN NASELJA
-  GRADEVINSKO PODRUČJE - NEIZGRADENI I NEUREĐENI DIO


RAZVOJ I UREĐENJE POVRŠINA NASELJA

-  GRADEVINSKO PODRUČJE NASELJA I IZDOJENI DIJELOVI GRADEVINSKOG PODRUČJA NASELJA
-  UGOSTITELJSKO-TURISTIČKA NAMJENA UNUTAR NASELJA
-  T1 - hotel
-  T2 - turističko naselje
-  T3 - kamp
-  GOSPODARSKA NAMJENA UNUTAR NASELJA - PROIZVODNA
-  GOSPODARSKA NAMJENA UNUTAR NASELJA - POSLOVNA
-  SPORTSKO-REKREACIJA NAMJENA UNUTAR NASELJA
-  SPORTSKO-REKREACIJA NAMJENA UNUTAR NASELJA


RAZVOJ I UREĐENJE POVRŠINA IZVAN NASELJA

-  JAVNA I DRUŠTVENA NAMJENA
-  D - vjerska (sakralne građevine)
-  UGOSTITELJSKO-TURISTIČKA NAMJENA - turističko razvojno područje
-  UGOSTITELJSKO-TURISTIČKA NAMJENA - turističko područje
-  GOSPODARSKA NAMJENA - PROIZVODNA
-  GOSPODARSKA NAMJENA - PROIZVODNA
-  SPORT I REKREACIJA - sportski tereni
-  SPORT I REKREACIJA - staza za motokros
-  SPORT I REKREACIJA - streljana
-  SPORT I REKREACIJA - zip-line
-  INFRASTRUKTURNA GRADEVINA - zip-line
-  INFRASTRUKTURNA GRADEVINA - zip-line
-  GROBLJA I GROBNE GRADEVINE
-  GROBLJA I GROBNE GRADEVINE


PODRUČJA S OGRANIČENJIMA U KORIŠTENJU

-  GRADITELJSKA BAŠTINA (vidi list 3A)
-  GRANICA ZAŠTITE - A ZONA
-  GRANICA ZAŠTITE - B ZONA
-  GRANICA ZAŠTITE - K ZONA


INFRASTRUKTURNI SISTAVI I MREŽE

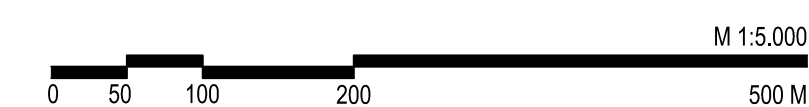
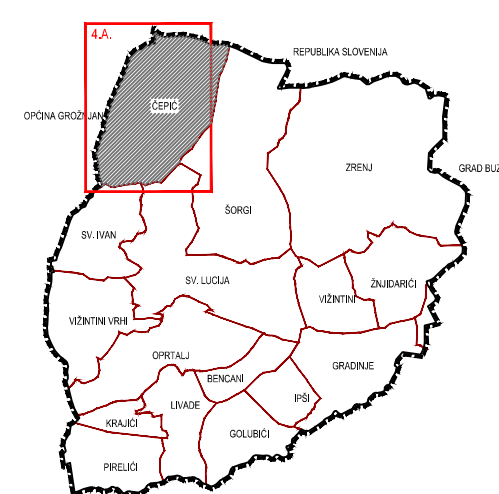
-  ZAŠTITNI KORIDOR DALEKOVODA

PODRUČJA PRIMJENE POSEBNIH MJERA UREĐENJA I ZAŠTITE

-  GRANICA OBEVNE IZRADE URBANISTIČKOG PLANA UREĐENJA (UPU)

UPU 121

-  OZNAKE IZMJENA I DOPUNA



Županija:	ISTARSKA	Općina:	OPRTALJ
Naziv prostornog plana:	PROSTORNI PLAN UREĐENJA OPĆINE OPRTALJ IV. Izmjene i dopune PRILJEGLI PLAN		
Naziv kartografskog prikaza:	GRADEVINSKA PODRUČJA NASELJA - ČEPIĆ		
Broj kartografskog prikaza:	4.A.	Mjerilo kartografskog prikaza:	1 : 5 000
Odluka o izradi plana:	Odluka predstavničkog tijela o donošenju plana:		
Službene novine Općine Oprtalj 11/22.	Javni uvid održan:		
Javna rasprava (datum objave): 09.11.2023. (Glas Istre)	Od 10.11.2023. do 20.11.2023.		
Pečat tijela odgovornog za provođenje javne rasprave:	Odgovorna osoba za provođenje javne rasprave:		
M.P.	LEO BAZJAK, načelnik Općine		
Suglasnost na plan:	xxxx		
Pravna osoba koja je izradila plan:	APE d.o.o. za arhitekturu, planiranje i ostale poslovne djelatnosti Ozalska 61, 10000 Zagreb, tel 01/309-7572		
Pečat pravne osobe koja je izradila plan:	Odgovorna osoba:		
	SANDRA JAKOPEC, dipl.ing.arch.		
Odgovorni voditelj izrade nacrta prijedloga plana:	SANDRA JAKOPEC, dipl.ing.arch.		
Štampni tim u izradi plana:	Predsjednik predstavničkog tijela:		
MIRELA ČORDAŠ, dipl.ing.arch. VLATKA ŽUNEC, mag.ing.arch. MARIJANA ŽLONDRE UJĐUR, mag.ing.arch. NIKOLA FRANIĆ, mag.ing.arch.	M.P.		
Pečat predstavničkog tijela:	M.P.		
Istovjetnost ovog prostornog plana s izvornikom ovjerava:	Pečat nadležnog tijela:		
	M.P.		